

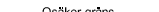


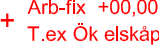



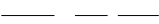



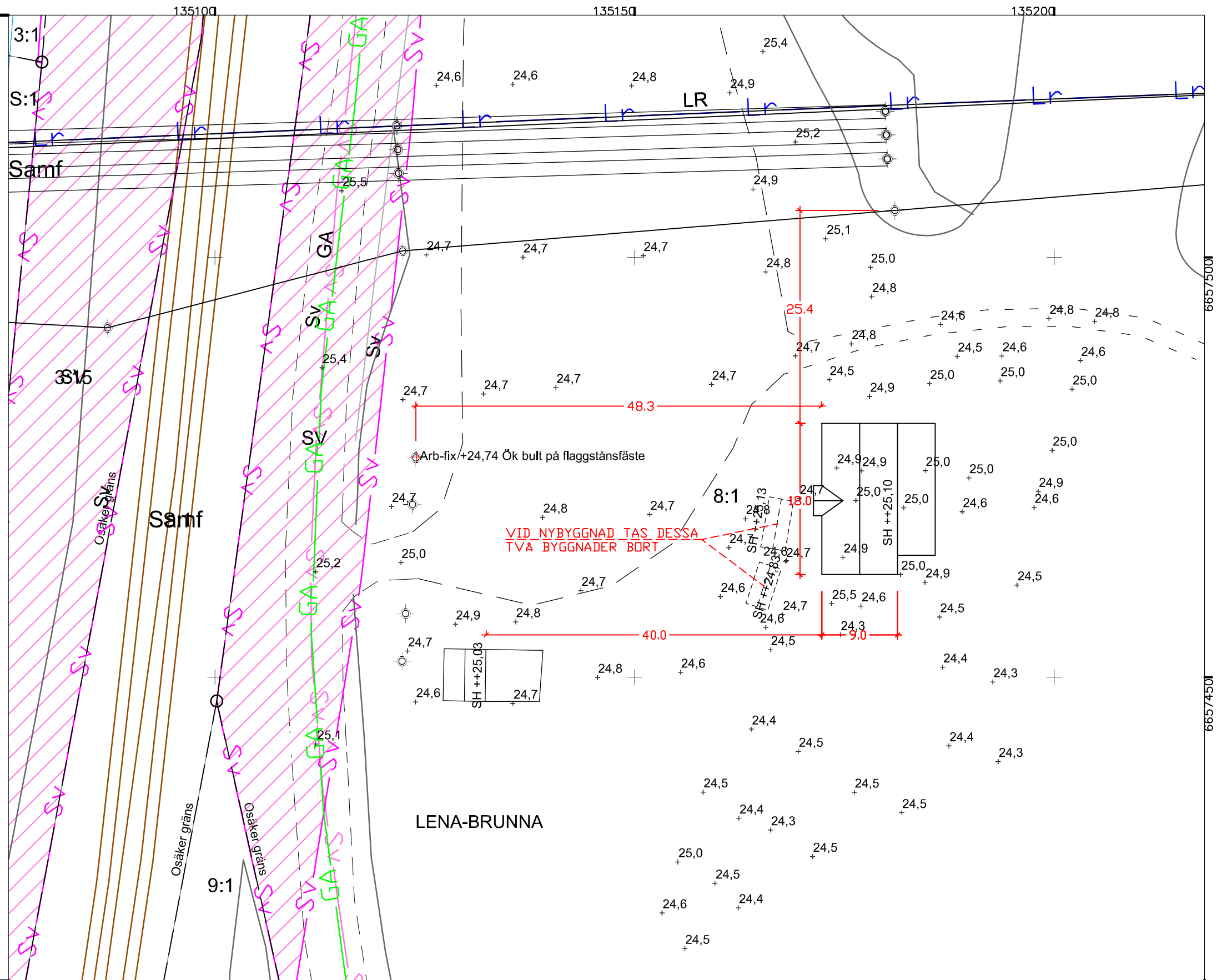


FASTIGHETENS KARTBETECKNINGAR

-  Traktgräns
-  Fastighetsgräns med gränspunkt
-  Osäker gräns
-  Markhöjder
-  Sockelhöjd
-  Arb-fix +00,00
T.ex Ök elskåp
-  GA SV LR
 GA SV LR
Gemensamhetsanläggning, servituträttighet och ledningsrätt
-  Stängsel
-  Vägkant
-  Stolpe
-  Kraftledning
-  Komplementbyggnader- uthus/carport/skärmatak - fasadmått



0 5 10 20 Meter Skala: 1:500
Format: A3

Kontroll karta/handläggare MARIE HALLIN	Kontroll i fält/datum PL/2021-05-04	Nybyggnad inlagd/datum XX/2021-XX-XX
--	--	---

KOORDINATSYSTEM I PLAN/HÖJD: SWEREF99 18 00 / RH2000

GEO DATA
ENHETEN

STADSBYGGNADSFÖRVALTNINGEN
Stadsbyggnadsförvaltningen, Uppsala kommun
Plan och byggavdelningens enhet för geodata
Stationsgatan 12, 753 75 UPPSALA
Telefon: 018-727 00 00 (växel)

Frågor om nybyggnadskarta:
nybyggnadskarta@ uppsala.se

Frågor om bygglov och andra kommunala tjänster:
 [uppsala.kommun@ uppsala.se](mailto: uppsala.kommun@ uppsala.se)

Frågor om utstakning via kommun:
 [matupdrag@ uppsala.se](mailto: matupdrag@ uppsala.se)

BASKARTA MED FÄLTKONTROLL
Kartan avser fastigheten

LENA-BRUNNA 8:1
Upprättad: 2021-05-10
Giltig t.o.m: 2023-05-10
Revidering möjlig t.o.m: 2026-05-10

 Uppsala kommun

KARTANS INNEHÅLL
FÄR INTE ÄNDRAS

DNR
PBN 2021/001661