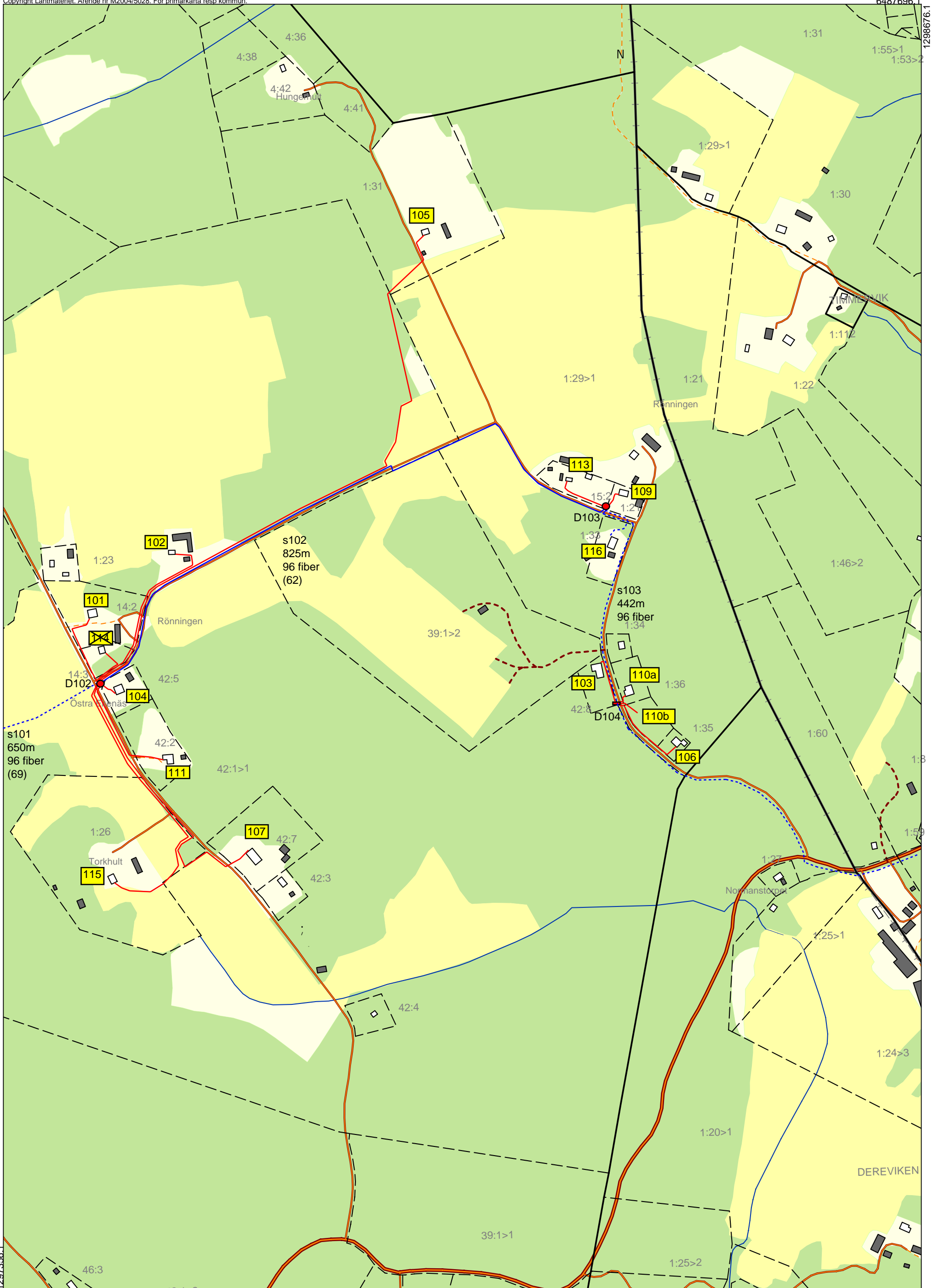


Område1
Totalt 14 anslutningar
av 25 möjliga
3 skåp

Copyright Lantmäteriet. Ärende nr M2004/5028. För primärkarta resp kommun.

6487696.1



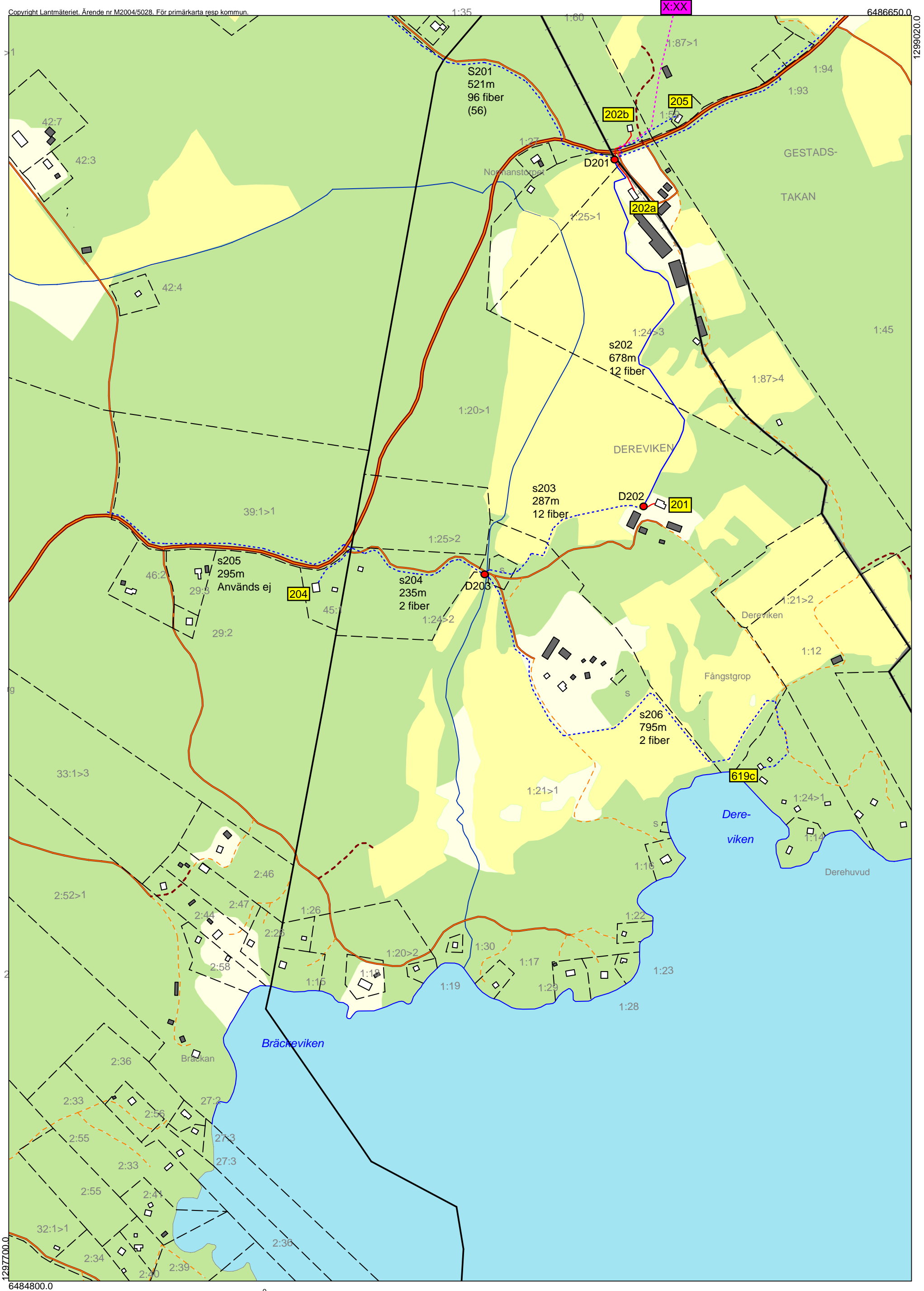
1297356.1

6485846.1

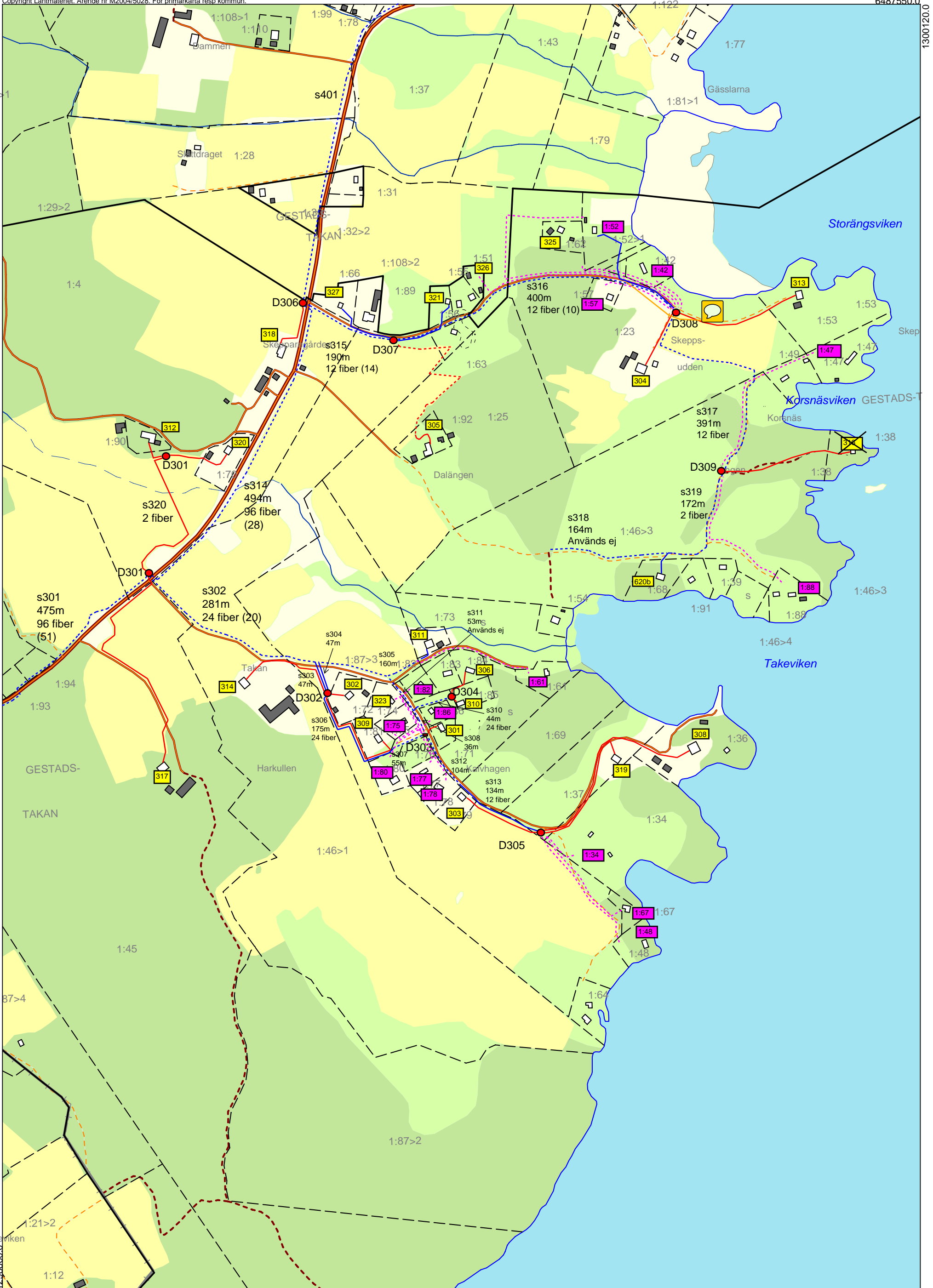
2009.05.06

Skala 1: 5000

1km



6484800.0



X:XX

1298800.0

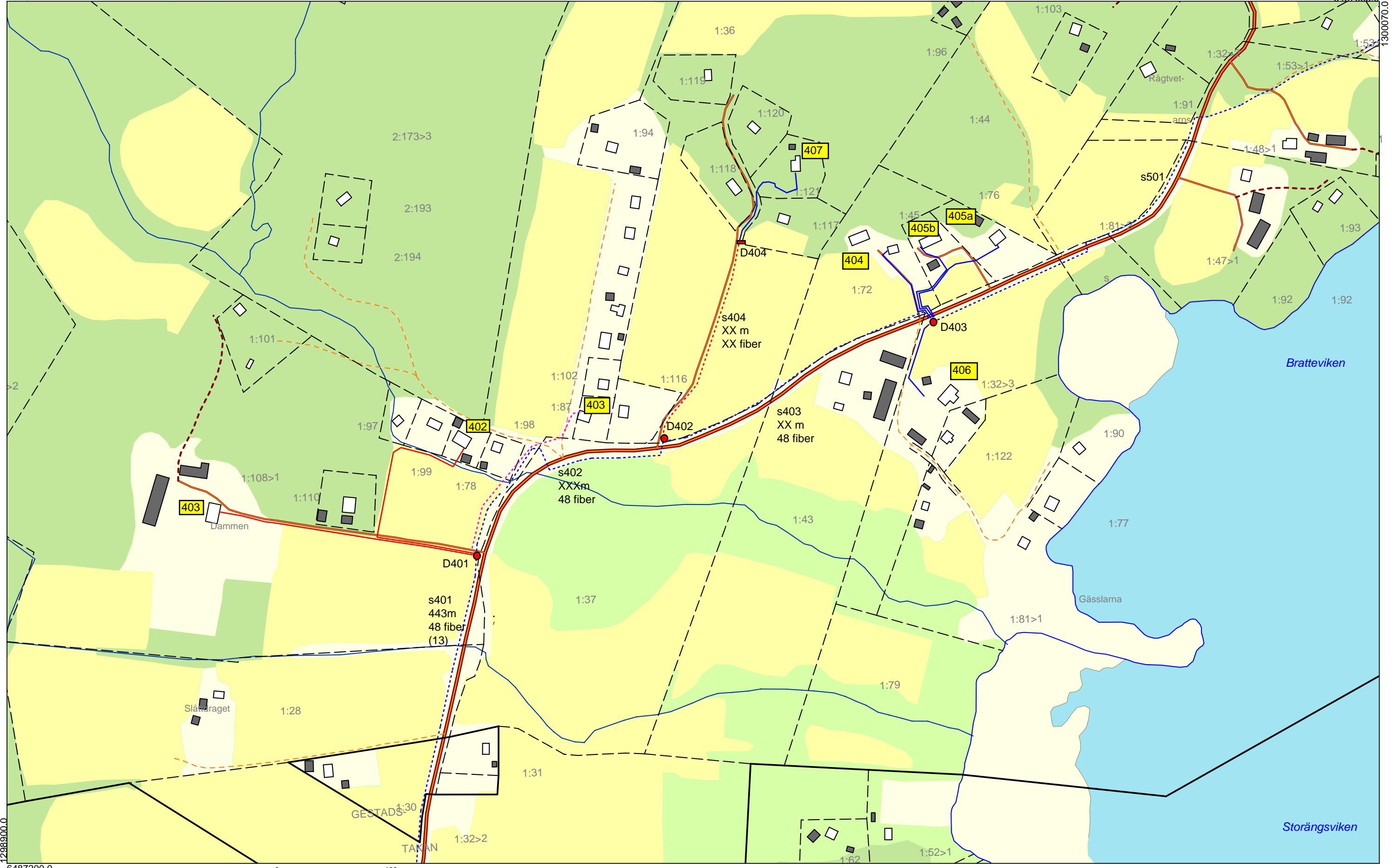
6485700.0

1300120.0

1km

Område4
Totalt 2 anslutningar
av 19 möjliga

Copyright Lantmäteriet. Ärende nr M2004/5028. För primärkarta resp kommun.



1298900.0

6487200.0

2009.05.06

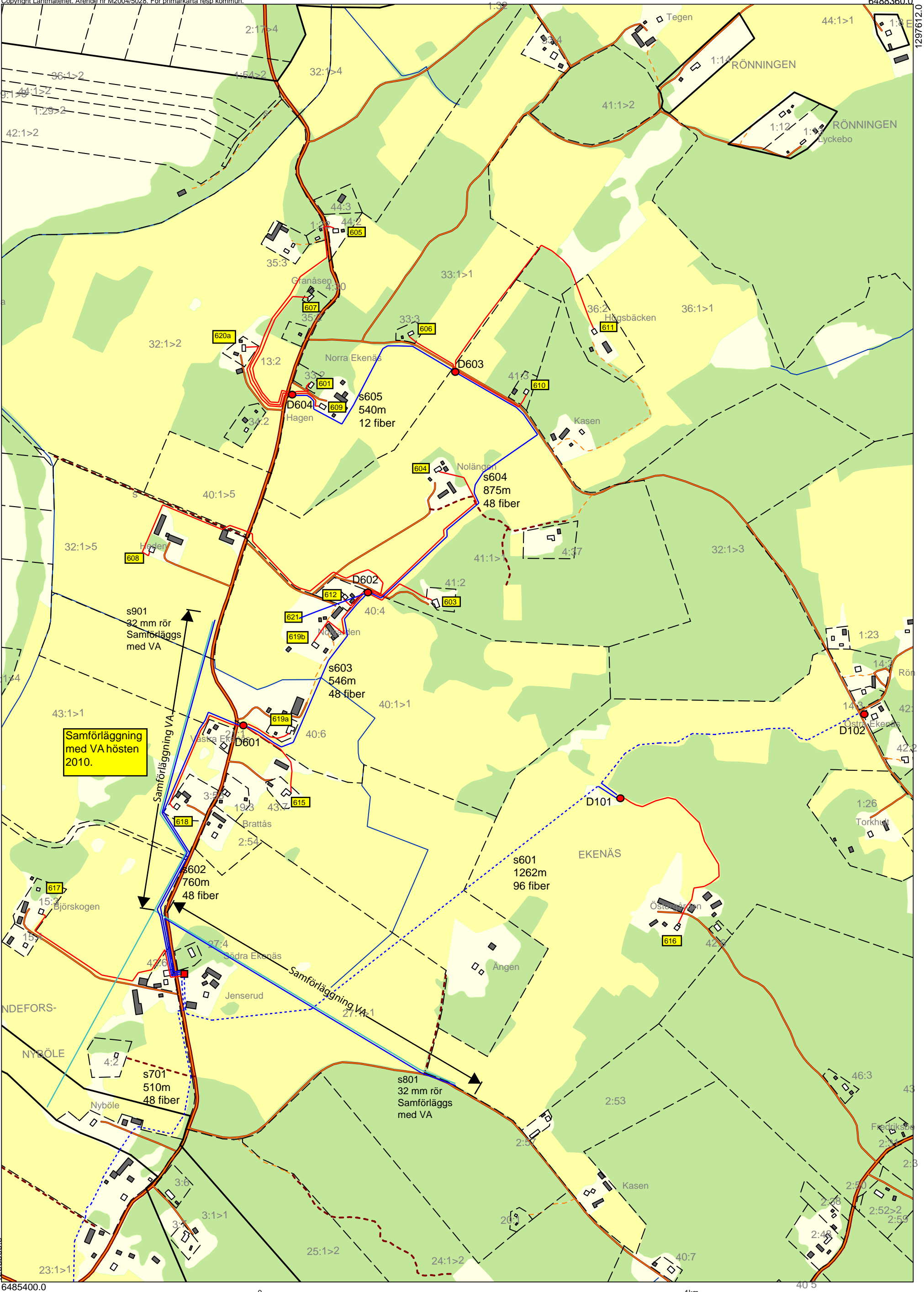
Skala 1: 3000



1299200.0
6487700.0

Område 6
Totalt 18 anslutningar
av 34 möjliga

Copyright Lantmäteriet. Ärende nr M2004/5028. För primärkarta resp kommun.



Samförläggning
med VA hösten
2010.

Område 7
Totalt 17 anslutningar
av 40 möjliga

Copyright Lantmäteriet MS2008/08151. MBK-avtal med berörd kommun.

